

Kerngegevens gemeentelijk monument:

Monumentnummer	: GM108
Naam monument	: n.v.t.
Adres	: Leudalweg bij 10, (bij kapel O.L. Vrouw in het Sant)
Postcode en plaats	: 6086 AT Neer
Kadastrale aanduiding	: NEE00 sectie K nr(s) 235
Coördinaten	: x: 196137 y: 363361
Bouwstijl	: n.v.t.
Kerndatering	: XX
Oorspronkelijke functie	: kruisen en plaquettes
Huidige functie	: herdenkingsmonumenten
Architect	: plaquettes gemaakt door Grad Custers, Neer

Typering van het monument:

Kruis en plaquettes bij de rijksmonumentale kapel O.L. Vrouw in het Sant, ter herdenking van de overleden kinderen en koster die hier zijn begraven.

Historie:

Op het einde van de Tweede Wereldoorlog, in de periode november 1944 - februari 1945, werden bij de kapel enkele tientallen doden begraven omdat het kerkhof van Neer onder granaatvuur lag. Nog steeds liggen achter de kapel zes van de zeven kinderen begraven die op 8 januari 1945 omkwamen bij een mijnontploffing bij het Patronaat. De kinderen worden herdacht door middel van keramische plaquettes die tegen de kapelmuur zijn aangebracht. Tevens is er een grafkruis aanwezig met de naam van de 'kapelkoster' Sjang Schreurs, die in januari 1945 is gestorven en hier eveneens begraven ligt.

Ruimtelijke context:

De kapel met de kruisen en plaquettes bevindt zich aan de Leudalweg, aan een kruising van doorgaande wegen: de weg van Weert via Heythuysen, Neer, Kessel naar Venlo en de weg van Roermond via het Buggenumerveer en het klooster Keizersbos naar Helden.

Het kruisbeeld en de plaquettes zijn gesitueerd aan de westgevel (abiszijde) van de kapel. Het houten grafkruis is gesitueerd tegen de zuidgevel.

Objectbeschrijving:

Het kruis dat zich tegen de westgevel aan de achterzijde van de kapel bevindt, bestaat uit een houten kruis met houten afdak dat is voorzien van een keramisch beeld. De plaquettes zijn eveneens van keramisch materiaal en bestaan uit een ovaalvorm die is gedecoreerd met voluten en florale motieven. Op de ovaalvorm is de naam van het omgekomen kind aangegeven met daaronder de geboortedatum.

Het grafkruis van de 'kapelkoster' dat zich tegen de zuidgevel bevindt, bestaat uit een houten kruis op een betonnen basement. Op het kruis is in witte verf de naam Johannes Schreurs, kapel-köster aangegeven met de geboorte en sterfdata, 5-10-1868 en 5-01-1945.

Omgeving:

De kapel wordt omgeven door een viertal oude lindebomen.

Bijzondere onderdelen:

De objecten als geheel kunnen als bijzonder worden aangemerkt.

Waardstelling:


De objecten zijn van belang wegens hun schoonheid, betekenis voor de wetenschap, cultuurhistorische waarde en meer in het bijzonder vanwege:

- de historische betekenis als herdenkingmonument.
- de gaafheid van de objecten.
De objecten wekken een oorspronkelijke indruk of hebben veranderingen ondergaan waarbij het oorspronkelijke beeld herkenbaar is gebleven.
- de objecten zijn markant voor de omgeving.
- de historisch-ruimtelijke relatie met de Mariakapel en de directe omgeving.
- de typologische zeldzaamheid in relatie tot de gaafheid van de objecten.
- de betekenis voor de plaatselijke geschiedenis als uitdrukking van een maatschappelijke en geestelijke ontwikkeling.

Bescherming:

De twee kruisen en plaquettes die zijn afgebeeld op de bijgevoegde foto's

Foto's

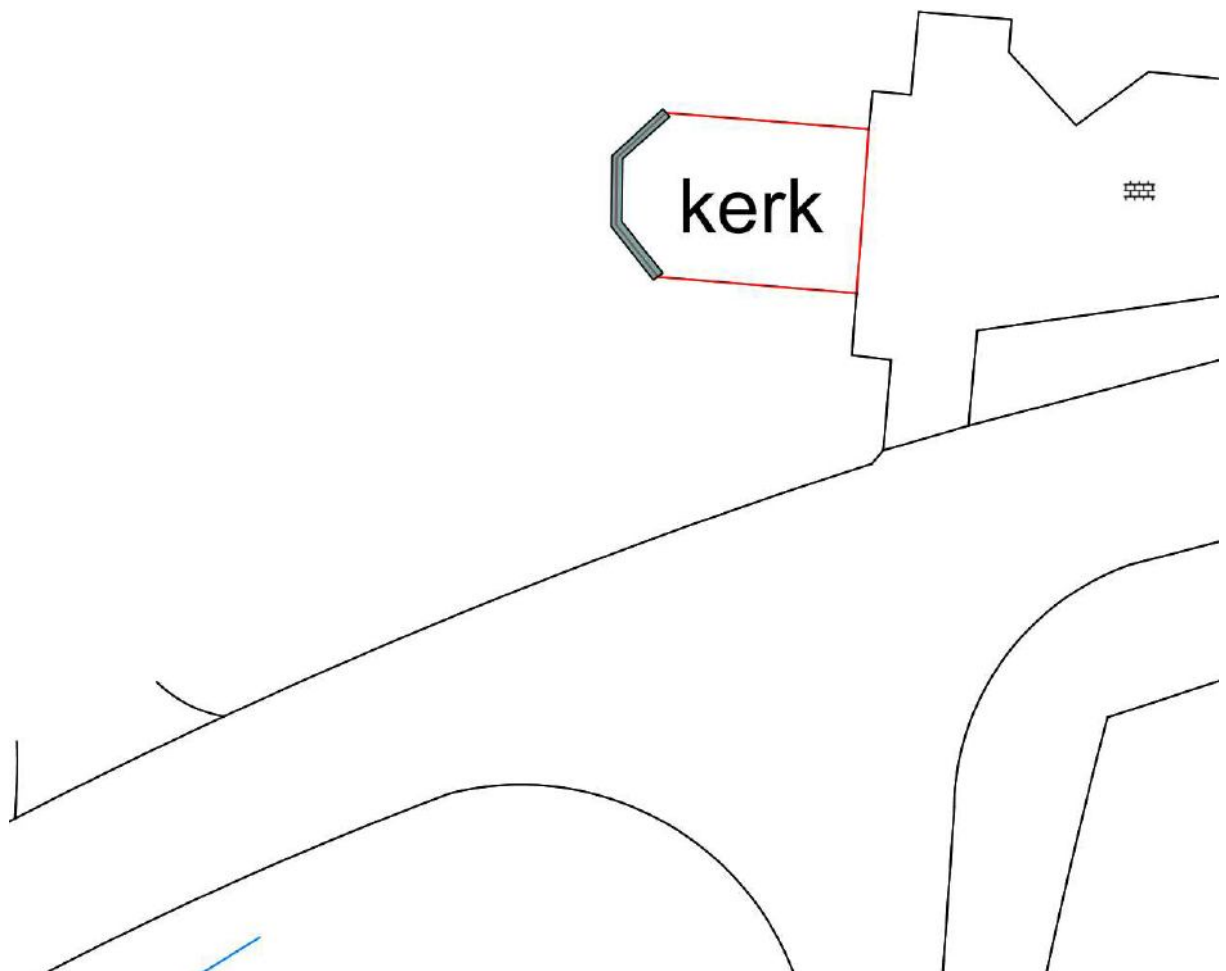
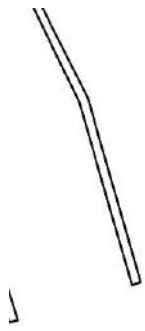




Kaart met bescherming



luchtfoto



Kaart met bescherming