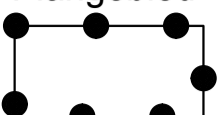






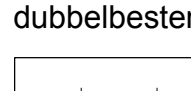




Legenda

Plangebied
 plangebied

Bestemmingen
 enkelbestemmingen

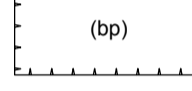
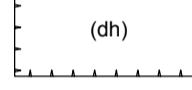
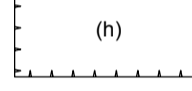
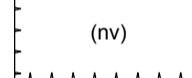
-  **A** Agrarisch
-  **B** Bedrijf
-  **G** Groen
-  **M** Maatschappelijk
-  **V** Verkeer
-  **WA** Water
-  **W** Wonen

dubbelbestemmingen

-  **WR-A5** Waarde - Archeologie 5
-  **WS-BW** Waterstaat - Beschermingszone watergang

Aanduidingen


functieaanduidingen

-  **(bp)** begraafplaats
-  **(dh)** detailhandel
-  **(h)** horeca
-  **(nv)** nutsvoorziening


bouwvlak

-  bouwvlak

maatvoeringsaanduidingen

-  **D%** maximum bebouwingspercentage (%)

Verklaringen

-  ondergrond

BESTEMMINGSPLAN KERN HALER

Gemeente Leudal

NL.IMRO.1640.BP14KernHalder-VG01

project: BRO: 211u4965	status: vastgesteld	wijziging: 04-04-2013 / RvD
project: VWP: 13BROTE025	concept: 08-03-2013 / FH	wijziging: 07-04-2014 / RvD
schaal: 1:1000	voorstudie: 17-04-2014 / RvD	wijziging: 10-04-2014 / RvD
formaat: A1	ontwerp: 05-06-2014 / RvD	latste wijziging: 02-06-2014 / RvD
deplan: 1 van 1	vastgesteld: 11-11-2014 / RvD	bestandsnaam: 13BROTE025-005.dwg

