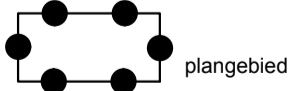


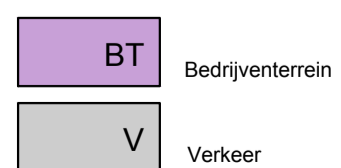
**Legenda**

**Plangebied**



plangebied

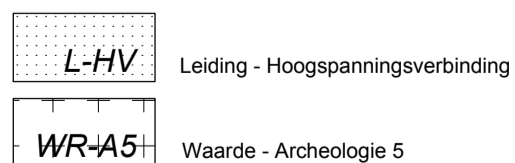
**Bestemmingen  
enkelbestemmingen**



BT Bedrijventerrein

V Verkeer

**dubbelbestemmingen**



L-HV Leiding - Hoogspanningsverbinding

WR-A5 Waarde - Archeologie 5

**Aanduidingen  
functieaanduidingen**



(bw) bedrijfswoning

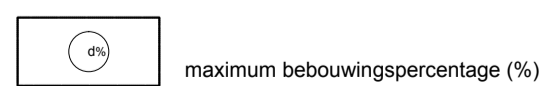
(co) cultuur en ontspanning

**bouwvlak**



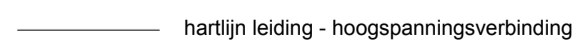
bouwvlak

**maatvoeringsaanduidingen**



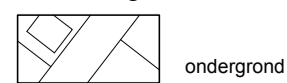
maximum bebouwingspercentage (%)

**figuren**



hartlijn leiding - hoogspanningsverbinding

**Verklaringen**



ondergrond

**BESTEMMINGSPLAN BEDRIJVENTERREIN HORN**

Gemeente Leudal

NL.IMRO.1640.BP13BiHorn-VG01

projectnr. BRO: 211x04970

status: vastgesteld

wijziging: 30-10-2013 / RvD

projectnr. VWP: 11BROTE106

concept: 10-01-2013 / SB

wijziging: 06-11-2013 / RvD

schaal: 1:1000

voorstudie: 30-10-2013 / RvD

wijziging: ... / teknaar

formaat: A2

ontwerp: 16-01-2014 / RvD

laatste wijziging: 14-11-2013 / FH

deelplan: 1 van 1

vastgesteld: 24-06-2014 / SH

bestandsnaam: 11BROTE106-005.dwg



Industriestraat 94  
5931 PK Tegelen  
T 077 373 06 01

www.bro.nl  
tegelen@bro.nl  
F 077 373 76 94

verbeelding: Viewpoint bv ©  
www.viewpointbv.nl

